







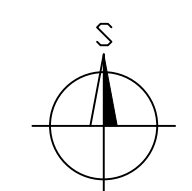
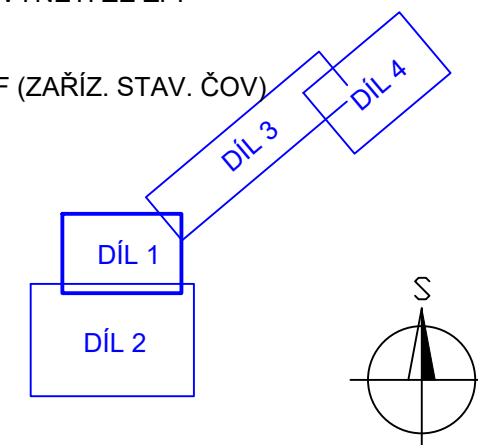



LEGENDA

-  POTRUBÍ TLAK. KANALIZACE - NÁVRH VČ. OCHRAN. PÁSMA
-  KABEL NN - PODZ. - NÁVRH VČ. OCHRAN. PÁSMA
-  VODOVODNÍ PŘÍPOJKA - NÁVRH VČ. OCHRAN. PÁSMA
-  PRACOVNÍ PRUH, HRANICE STAVBY
-  VLASTNÍK
-  POZEMKY DOTČENÉ POUZE HRANICÍ STAVBY (MIMO DOTČENÍ TRASOU)
-  HRANICE TRVALÉHO VYVNĚTÍ ZE ZPF
-  DOČASNÝ ZÁBOR ZPF (ZAŘÍZ. STAV. ČOV)



VÝŠK. SYSTÉM: Bpv SOUŘADNICOVÝ SYSTÉM: S-JTSK

INDEX ZMĚNY	POPIS ZMĚNY	DATUM	PROVEDL	PODPIS

 Pražská 87/14 301 00 Pízeň +420 377 201 630 http://www.vhp.cz Vodo hospodářský podnik d.s.vhp@vhp.cz	INVESTOR: VODOHOSPODÁŘSKÉ SDRUŽENÍ OBČÍ ZÁPADNÍCH ČECH
	PRACOVNÍK: Ing. Hála PROJEKTANT: Ing. Hála HLAVNÍ INŽENÝR PROJEKTU: Ing. Hála
AKCE: HRÍŠKOV, BEDŘICHOVICE - TLAKOVÁ KANALIZACE A ČOV	ČÍSLO ZAKÁZKY: 2194 DATUM: 09/2021 POČET LÍSTŮ: 10 A4 MĚŘÍTKO: 1:1 000 STUPEŇ: DŮR+DSP
NÁZEV VÝKRESU: KATASTRÁLNÍ SITUAČNÍ VÝKRES - DÍL 1	ČÍSLO VÝKRESU: C.2.1

VÝKRES JE DUŠEVNÍM MAJETKEM VP o.s. NESMÍ BÝT POUŽIT A KOPIOVÁN TŘETÍ OSOUBOU, JI PŘEDÁN ČI JINAK S NIM NAKLÁDÁN