


Legenda

 Hranice řešeného území

Plochy a koridory s možností vyvlastnění

 **VD** Dopravní infrastruktura

 **VU** Založení prvku ÚSES

 **VK** Opatření ke zvýšení retenční schopnosti území, zatravněný průleh

Plochy a koridory s možností uplatnění předkupního práva

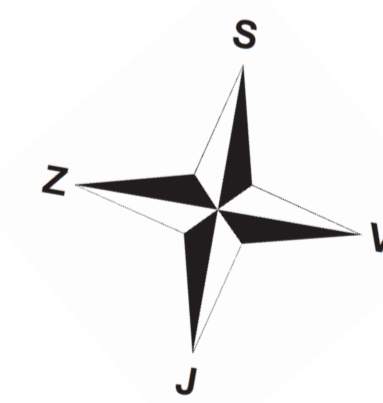
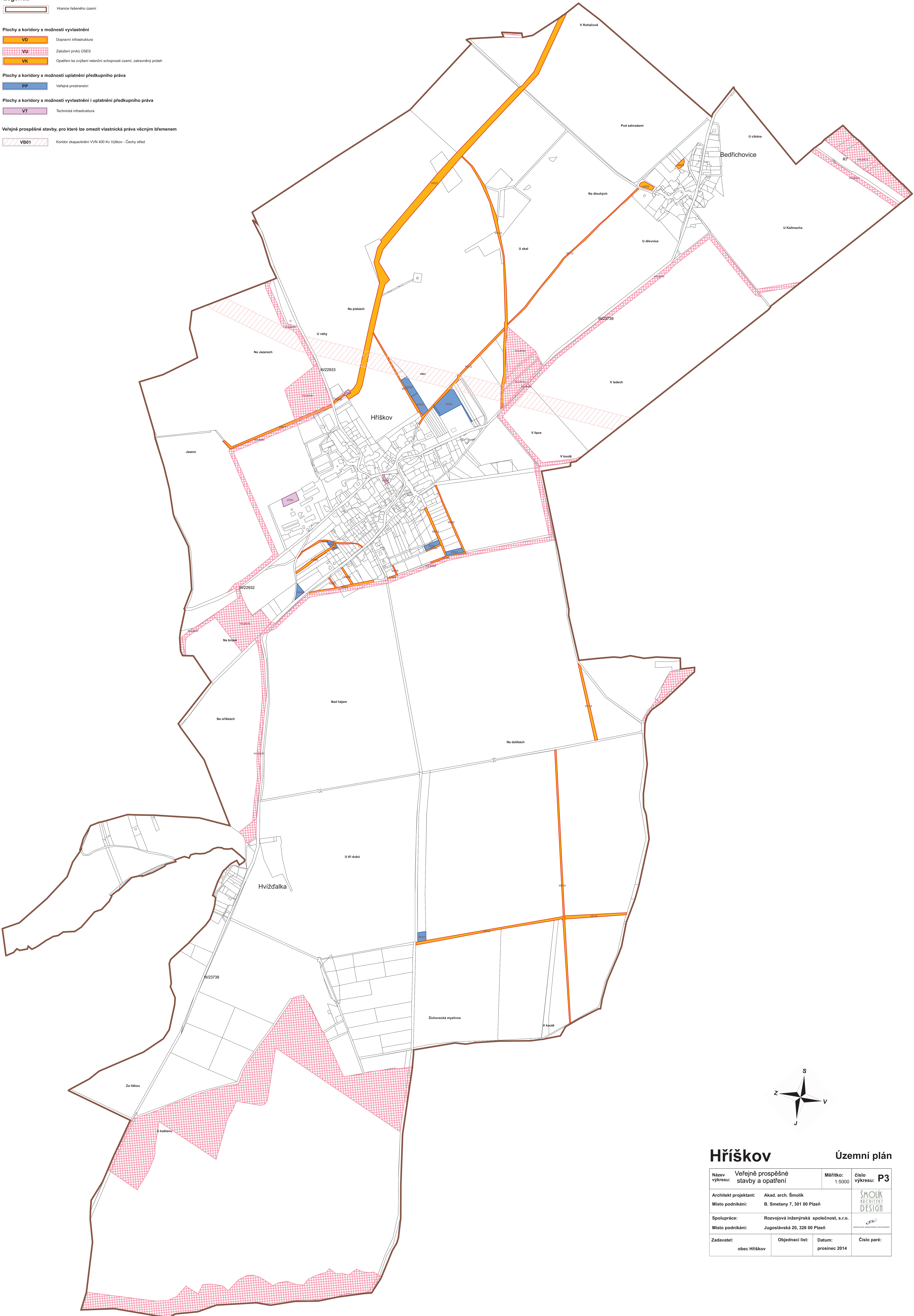
 **PP** Veřejná prostranství



Plochy a koridory s možností vyvlastnění i uplatnění předkupního práva

 **VT** Technická infrastruktura

Veřejně prospěšné stavby, pro které lze omezit vlastnická práva věcným břemenem

 **VB01** Koridor zkapacitnění VVN 400 Kv Vyškov - Čechy střed



Hříškov		Územní plán	
Název výkresu: Veřejně prospěšné stavby a opatření	Měřítko: 1:5000	číslo výkresu: P3	
Architekt projektant: Akad. arch. Šmolík	Místo podnikání: B. Smetany 7, 301 00 Plzeň		
Spolupráce: Rozvojová inženýrská společnost, s.r.o.	Místo podnikání: Jugoslávská 20, 326 00 Plzeň		
Zadavatel: obec Hříškov	Objednací list:	Datum: prosinec 2014	Číslo paré: