





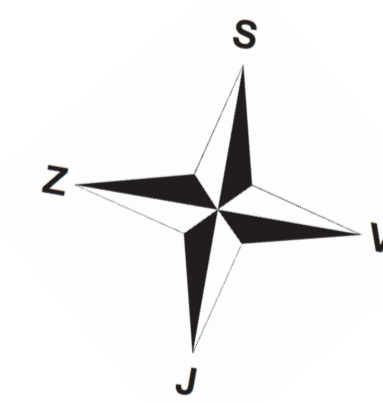



Legenda

-  Hranice řešeného území
-  Hranice zastavěného území k 1. 10. 2013
-  Rychlostní silnice
-  Silnice III. třídy
-  Místní komunikace
-  Účelové komunikace
-  Zastávka místní hromadné autobusové dopravy
-  Cyklotrasa
-  Chodníky



Hříškov		Územní plán	
Název výkresu:	Koncepce dopravy	Měřítko:	1:5000
Architekt projektant:	Akad. arch. Šmolík	číslo výkresu:	O3
Místo podnikání:	B. Smetany 7, 301 00 Plzeň		
Spolupráce:	Rozvojová inženýrská společnost, s.r.o.		
Místo podnikání:	Jugoslávská 20, 326 00 Plzeň		
Zadavatel:	obec Hříškov	Objednací list:	Datum:
			prosinec 2014
		Číslo paré:	